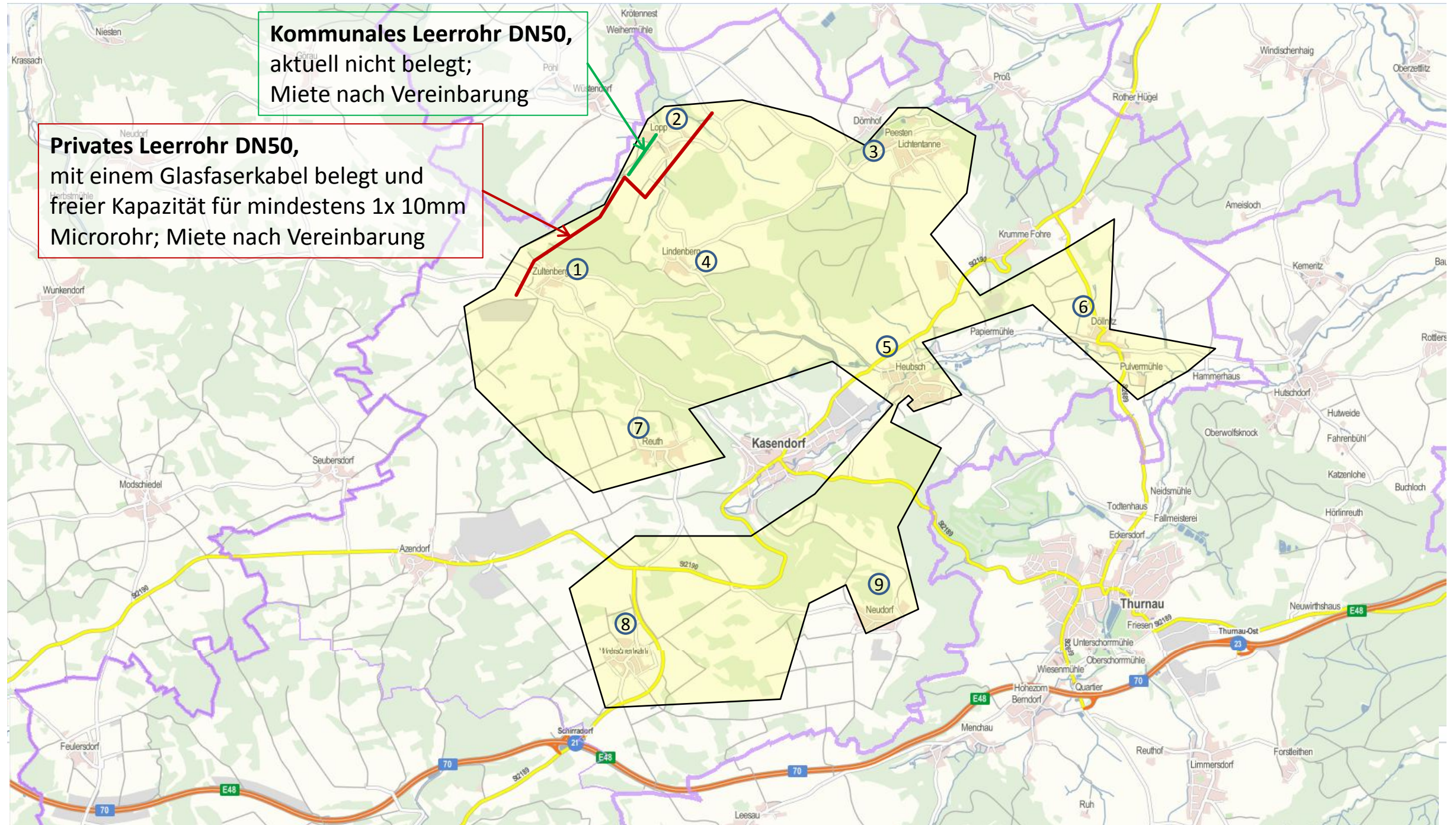


**Hinweis:** Die Karte dient nur zur Übersicht der Lage des Erschließungsgebietes im Gemeindegebiet.

Detailkarten 1 – 9, insbesondere hausgenaue Erschließungskarten mit den  $\geq 30\text{MBit/s}$  geforderten Flächen, siehe Folgeseiten.



**Kommunales Leerrohr DN50,**  
aktuell nicht belegt;  
Miete nach Vereinbarung

**Privates Leerrohr DN50,**  
mit einem Glasfaserkabel belegt und  
freier Kapazität für mindestens 1x 10mm  
Microrohr; Miete nach Vereinbarung

Erschließungsgebiet

Bearbeiter	Reuther NetConsulting
Version	1.3 – Auswahlverfahren
Datum	14.08.2014

**Privates Leerrohr DN50,**  
mit einem Glasfaserkabel belegt und  
freier Kapazität für mindestens 1x 10mm  
Microrohr; Miete nach Vereinbarung

Solaranlage  
Zultenberg

50 m

Erschließungsgebiet

Kartenmaterial: © Bayerische Vermessungsverwaltung  
<http://geoportal.bayern.de/bayernatlas/>

Bearbeiter	Reuther NetConsulting
Version	1.3 – Auswahlverfahren
Datum	14.08.2014

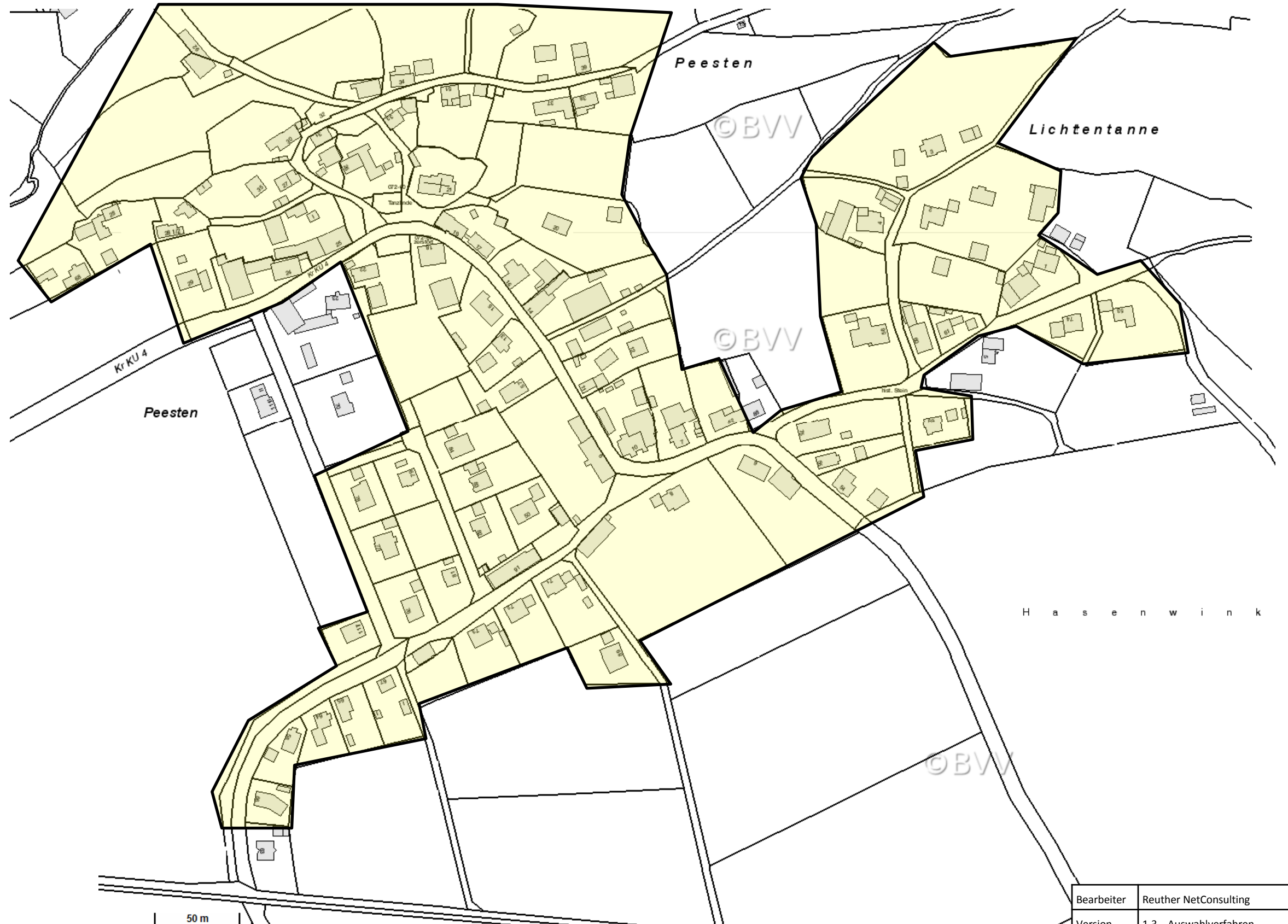


**Kommunales Leerrohr  
DN50**, aktuell nicht belegt;  
ca. 600m Länge  
Miete nach Vereinbarung  
(endet am privaten  
Leerrohr, zur PV-Anlage  
Zultenberg,  
siehe Übersichtskarte)

Erschließungsgebiet

Kartenmaterial: © Bayerische Vermessungsverwaltung  
<http://geoportal.bayern.de/bayernatlas/>

Bearbeiter	Reuther NetConsulting
Version	1.3 – Auswahlverfahren
Datum	14.08.2014



Erschließungsgebiet

Kartenmaterial: © Bayerische Vermessungsverwaltung  
<http://geoportal.bayern.de/bayernatlas/>

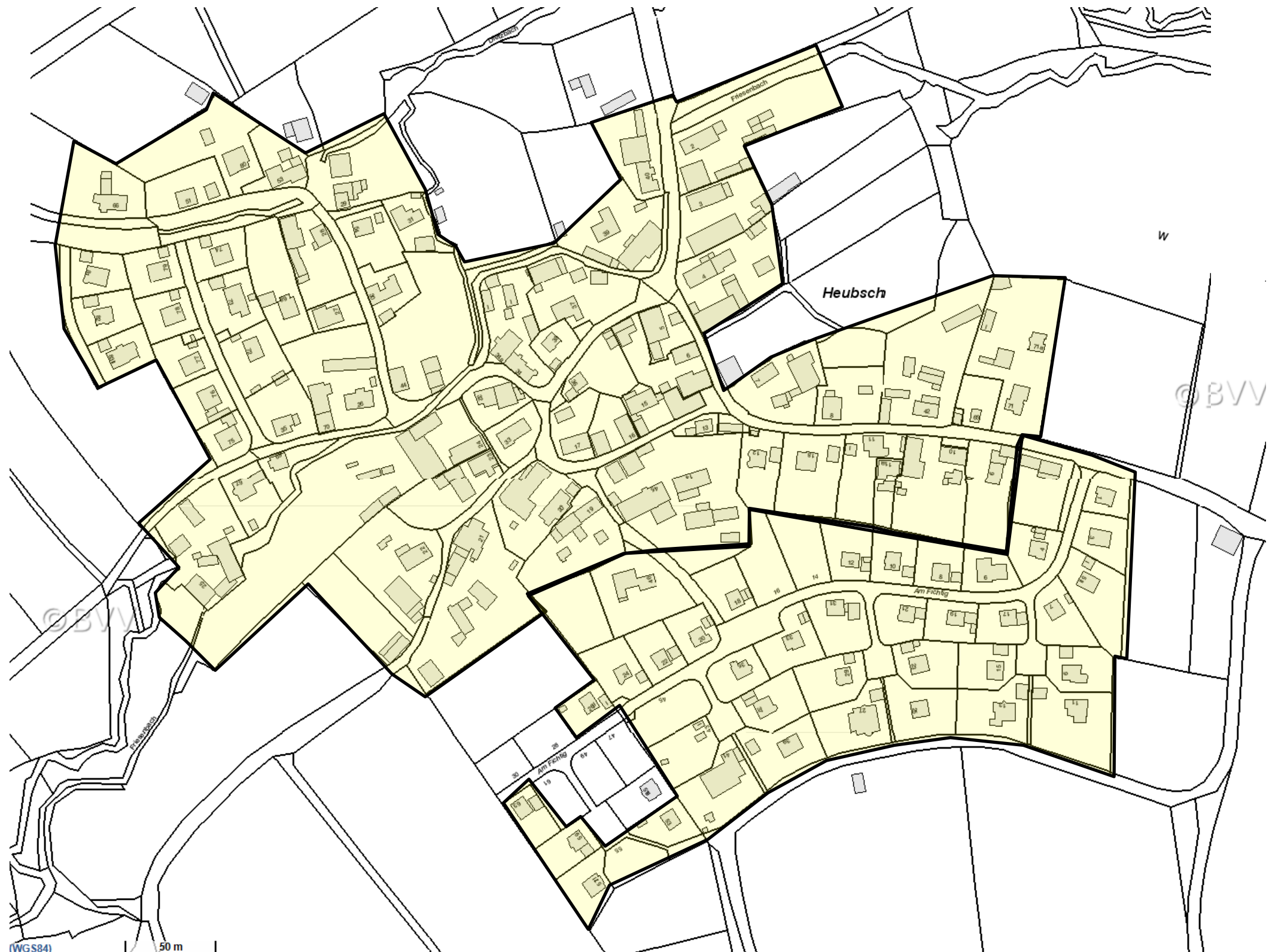
Bearbeiter	Reuther NetConsulting
Version	1.3 – Auswahlverfahren
Datum	14.08.2014



Erschließungsgebiet

Kartenmaterial: © Bayerische Vermessungsverwaltung  
<http://geoportal.bayern.de/bayernatlas/>

Bearbeiter	Reuther NetConsulting
Version	1.3 – Auswahlverfahren
Datum	14.08.2014

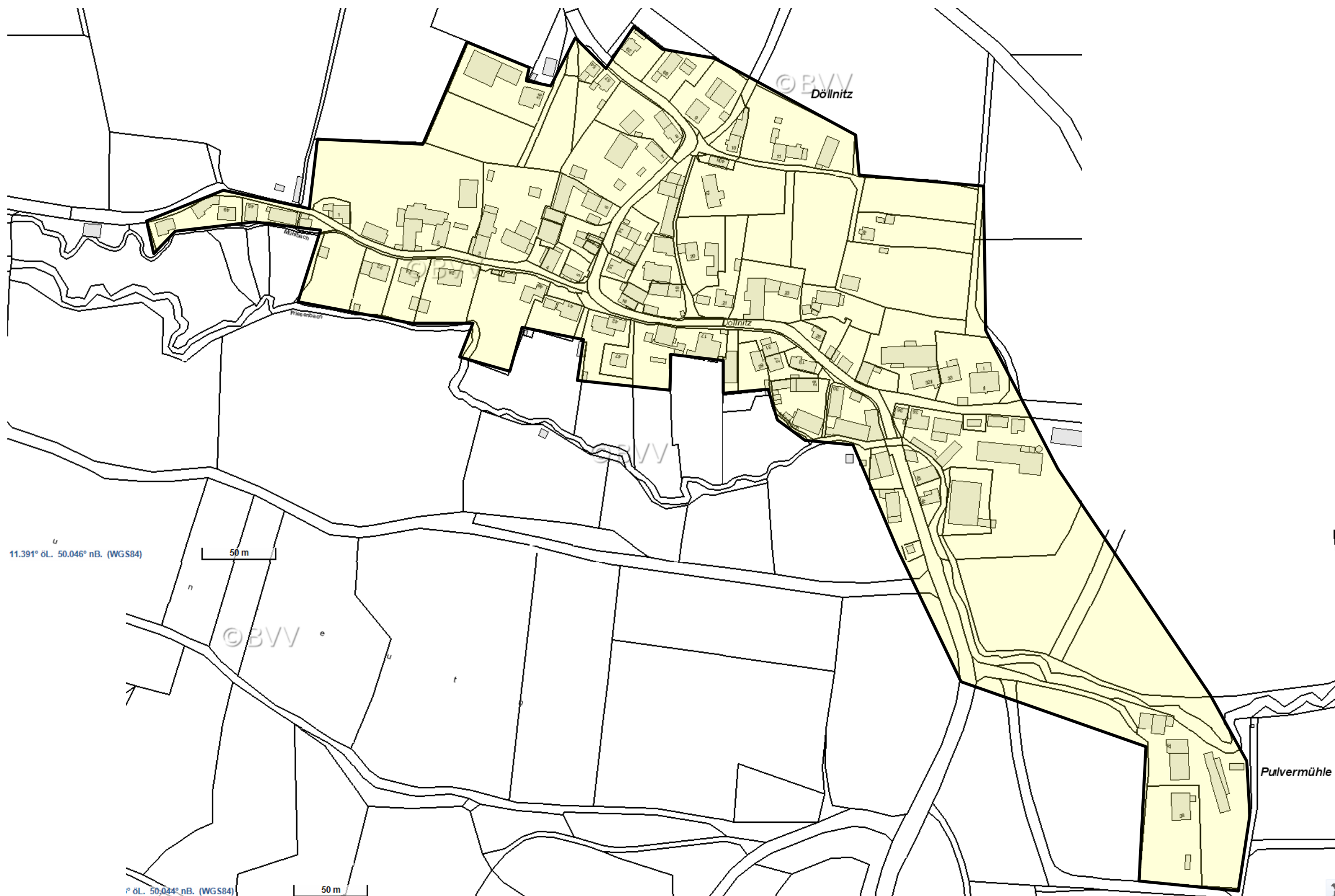


(WGS84) | 50 m

Erschließungsgebiet

Kartenmaterial: © Bayerische Vermessungsverwaltung  
<http://geoportal.bayern.de/bayernatlas/>

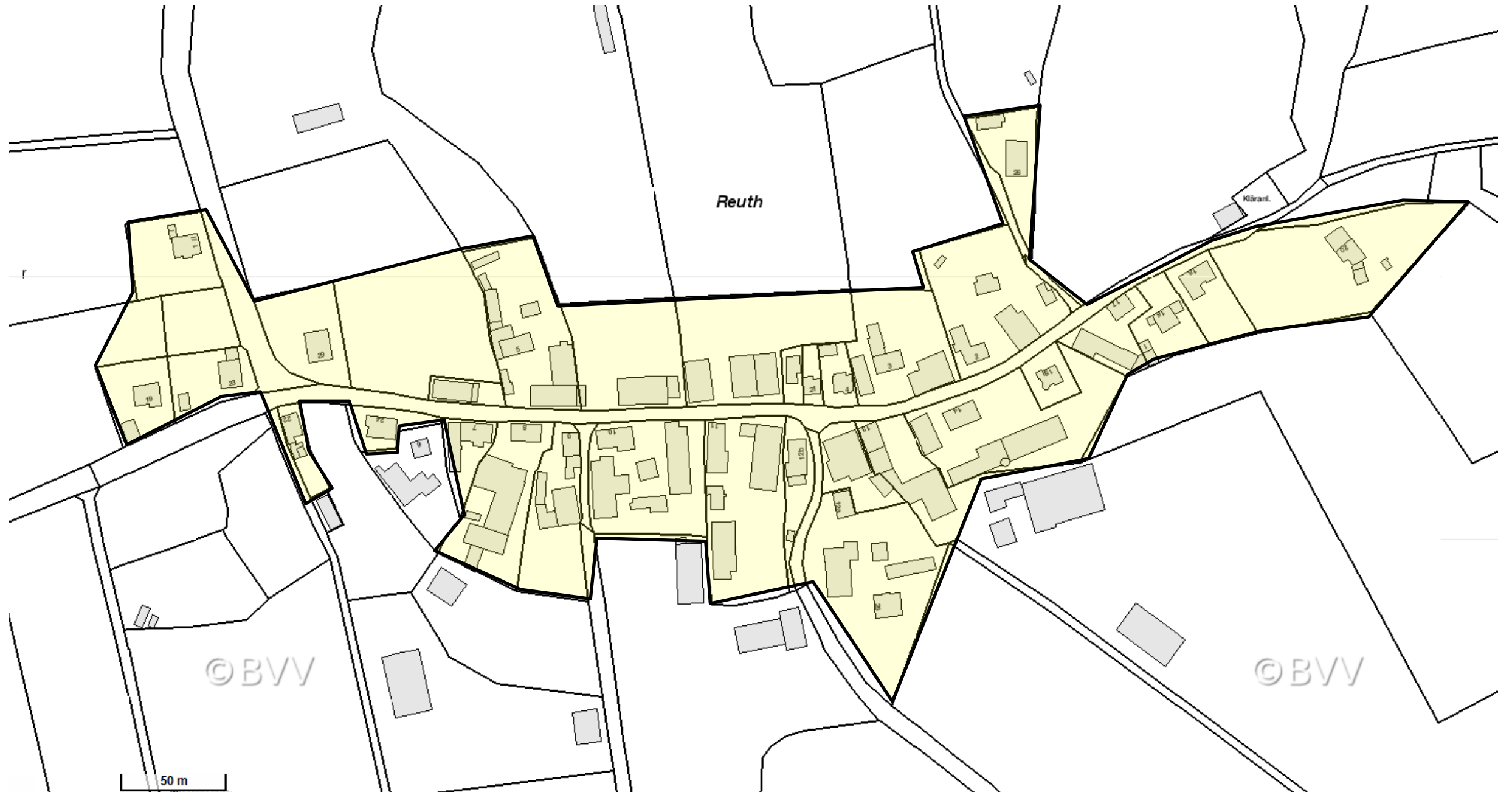
Bearbeiter	Reuther NetConsulting
Version	1.3 – Auswahlverfahren
Datum	14.08.2014



Erschließungsgebiet

Kartenmaterial: © Bayerische Vermessungsverwaltung  
<http://geoportal.bayern.de/bayernatlas/>

Bearbeiter	Reuther NetConsulting
Version	1.3 – Auswahlverfahren
Datum	14.08.2014

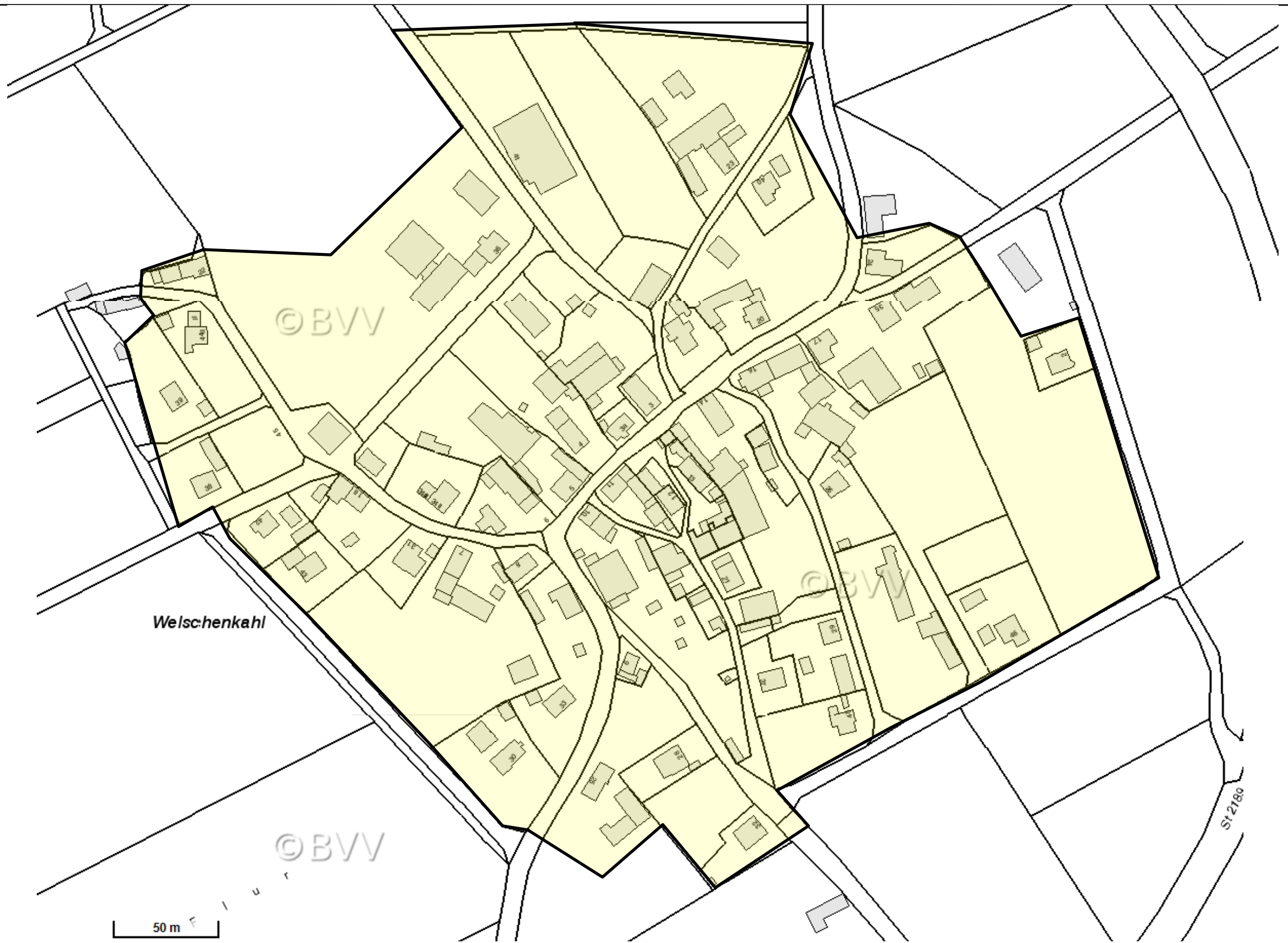


Erschließungsgebiet

Kartenmaterial: © Bayerische Vermessungsverwaltung  
<http://geoportal.bayern.de/bayernatlas/>

Bearbeiter	Reuther NetConsulting
Version	1.3 – Auswahlverfahren
Datum	14.08.2014

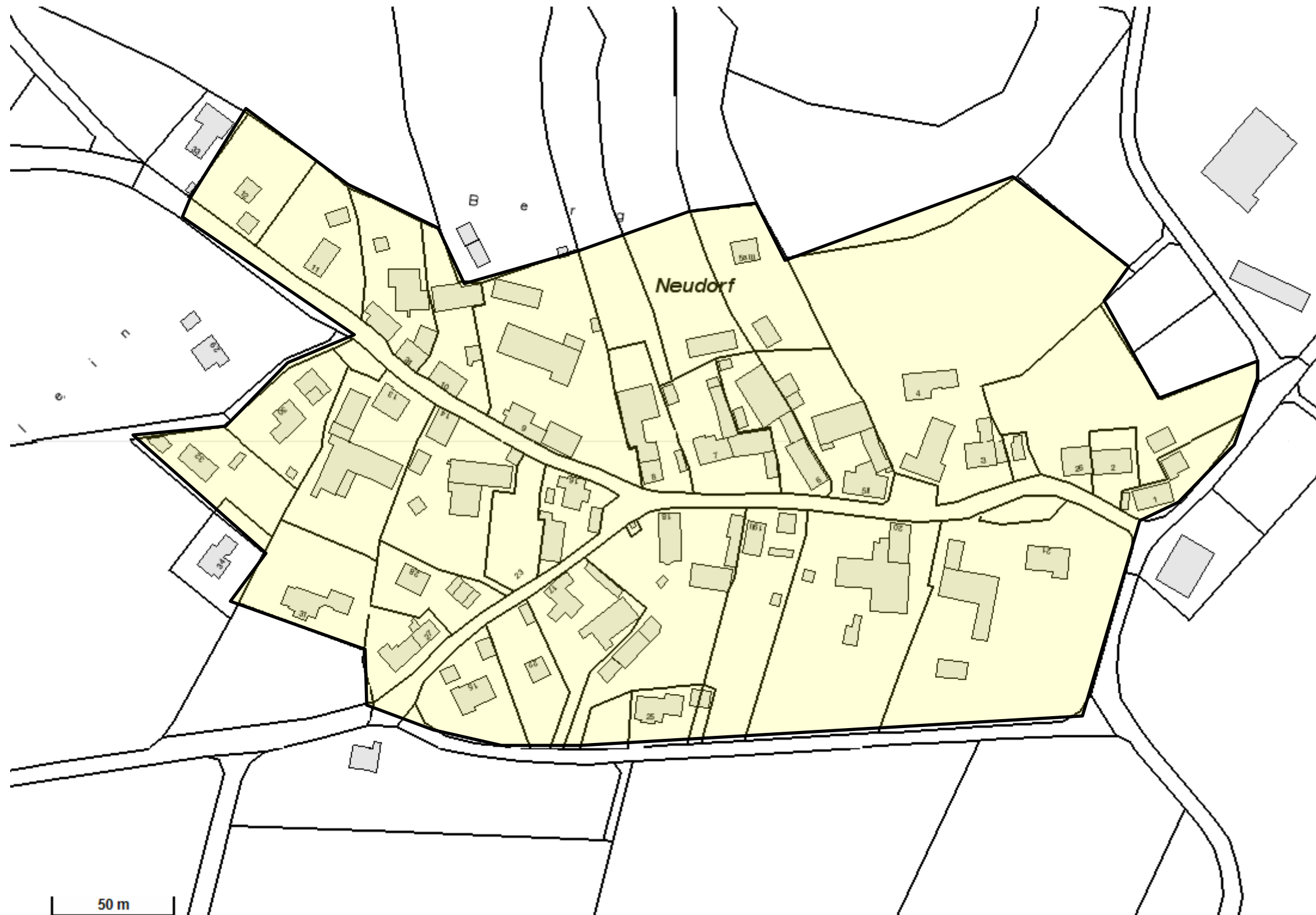




Erschließungsgebiet

Kartenmaterial: © Bayerische Vermessungsverwaltung  
<http://geoportal.bayern.de/bayernatlas/>

Bearbeiter	Reuther NetConsulting
Version	1.3 – Auswahlverfahren
Datum	14.08.2014



Erschließungsgebiet

Kartenmaterial: © Bayerische Vermessungsverwaltung  
<http://geoportal.bayern.de/bayernatlas/>

Bearbeiter	Reuther NetConsulting
Version	1.3 – Auswahlverfahren
Datum	14.08.2014