

Vorhabenbezogener Bebauungsplan zur Errichtung einer Freiflächenphotovoltaikanlage auf den Grundstücken Fl.Nr. 487/2, 488, 489, 491 Gem. Heusch – Sondergebiet Photovoltaik Heusch II;

Bekanntmachung des Aufstellungsbeschlusses gem. § 2 Abs. 1 S 2 BauGB

Der Marktgemeinderat hat in seiner Sitzung vom 15.11.2023 gem. § 2 Abs. 1 BauGB die Aufstellung eines Bebauungsplans „Sondergebiet Photovoltaik Heusch II“ beschlossen.

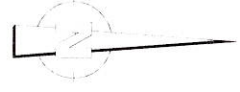
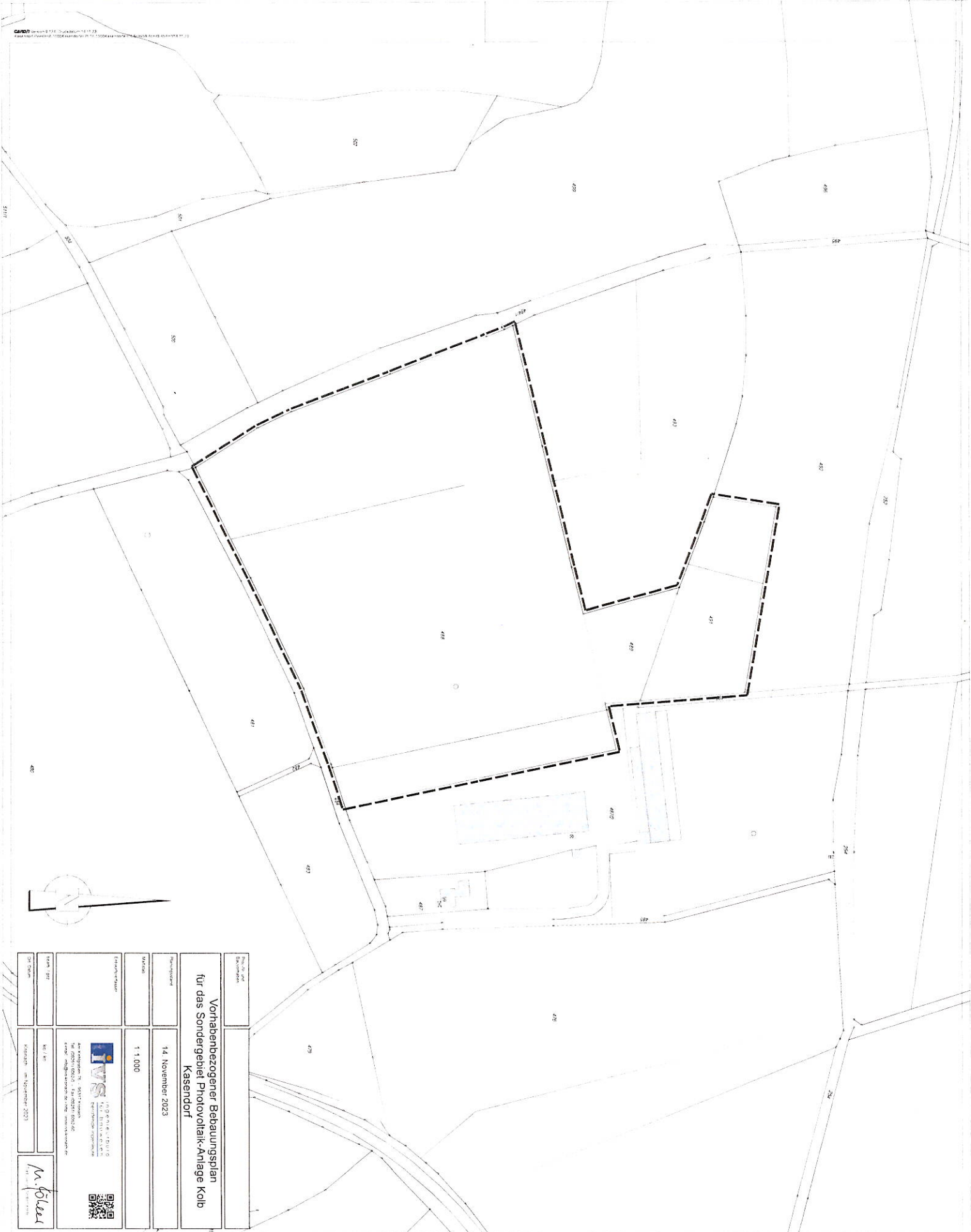
Der Lageplan des Büros IVS Kronach vom 14.11.2023 mit Kennzeichnung der Abgrenzung des Geltungsbereichs ist Bestandteil des Beschlusses und dieser Bekanntmachung als Planvorlage beigefügt.

Die bisher vorliegenden Unterlagen können im Rathaus Kasendorf, Zimmer Nr. 11, 95359 Kasendorf während der allgemeinen Öffnungszeiten bzw. auf der Internetseite der Gemeinde www.kasendorf.de eingesehen werden.

Die Planung hat das Ziel den Bau einer Anlage zur Erzeugung erneuerbaren Energien auf baulich bereits vorbelasteten Flächen zu ermöglichen, in dem hier auf der eingezäunten Auslauffläche eines Legehennenbetriebes Solarmodule nebst weiteren technischen Einrichtungen errichtet werden, ohne die ursprüngliche zulässige Nutzung zu beeinträchtigen.

Kasendorf, 23.11.2023

Norbert Groß
Erster Bürgermeister



Plan und
Deckblatt


Vorhabenbezogener Bebauungsplan für das Sondergebiet Photovoltaik-Anlage Kolb Kasendorf

Planungsdatum: 14. November 2023
Maßstab: 1:1.000

Entwurfsverfasser:



TWS Ingenieurbüro
Technische Dienstleistungen
Am Kaspelweg 16, 94111 Kasendorf
Tel: 09241 10024 - 1, Fax 09241 10024-20
E-Mail: info@tws-ingenieur.de, www.tws-ingenieur.de



Plan Nr.: 1411
Ort: Kasendorf
Ausgegeben: 14. November 2023

M. Fölsch
14.11.2023